

TOUR de **france**™

**GRAND DÉPART
COPENHAGUE
DANEMARK 2022**

ETAPER

ÉTAPES
STAGES





3 ETAPER

3 ÉTAPES – 3 STAGES



1. ETAPE

København | 1-07-2022



 Tour de France 2022 skydes i gang med en 13 km lang enkeltstart. Københavns gader bliver indtaget af verdens bedste cykelryttere, som kommer til at kæmpe om løbets første gule trøje. Den flade rute gennem hovedstadens brede gader uden skarpe sving giver mulighed for fuld fart i pedalerne. Skal rytterne gøre sig forhåbninger om en etapesejr, er kodeordene højt gear og aerodynamisk holdning gennem hele etappen. For Tour-favoritterne er målet først og fremmest at begrænse tidstabet.

13 KM



Dronning Louises Bro
(© Wonderful Copenhagen)



1^{re} étape

Copenhague › Copenhague

13 km

C.I.M individuel

Les premiers coups de pédales de ce Tour de France 2022 s'effectueront en solitaire sur un contre-la-montre de 13 km. Le parcours urbain tracé dans Copenhague devrait favoriser les meilleurs rouleurs du monde et c'est l'un d'entre eux qui devrait revêtir le premier Maillot Jaune. Les larges avenues planes de la capitale et les virages peu prononcés permettront d'atteindre des vitesses très élevées. Pour espérer s'imposer, il faudra être capable d'emmener de grands braquets tout en adoptant une position aérodynamique tout au long du parcours. Pour les favoris du Tour, l'objectif consistera d'abord à minimiser la perte de temps.



1. stage

København › København

13 km

Individual Time Trial


Tour de France 2022 starts off with a 13 km individual time trial. The world's best riders take on the streets of Copenhagen in a fight for the yellow jersey. The flat route through the Danish capital and world's best cycling city has no sharp turns, letting the riders gain full speed. For TT specialists dreaming of a stage win and a yellow jersey, and aerodynamic are key through the entire stage. The GC favourites will work hard to reduce the time loss.

RUTEKORT

KØBENHAVN ENKELTSTART



Kastellet i København
(© Thomas Høyrup Christensen)





KØBENHAVN NV

NORDHAVNEN

ØSTERBRO

Nørre Allé

Jagtvej

ÅRHUSGADEKVARTER

Orientbassinet

Kronløbsbassinet

Nordbassinet

Søndre Frihavn

NØRREBRO

INNER ØSTERBRO

Rigshospitalet

NØRREBRO

Ved Norgesporten

Langelinie

Langelinie

Churchillparken

Elefantløbet

Flødens Leje

KØBENHAVN K

FREDERIKSSTADEN

Frederiksgade

Amalienborg Slotsplads

Bredgade

GAMMELHOLM

Niels Juels Gade

Christians Brygge

INDRE BY

Holmens Kanal

Christiansborg

Det Kongelige Bibliotek

Rysensteensgade

Vester Voldgade

CHRISTIANSHAVN

KØBENHAVN S

AMAGER ØST

HAVNESTADEN

KØBENHAVN



©2020 GEMATLAS.com



2. ETAPE

Roskilde – Nyborg | 2-07-22

 Rytterne kører først gennem maleriske landskaber langs fjorde og over bakker for på etapens sidste 20 km at køre over Storebæltsbroen. Når de krydser bæltet, kommer vinden derfor til at spille en helt afgørende rolle. Holdkaptajnerne må således sætte deres lid til holdets kollektive styrke og opofrelsen hos den enkelte rytter på holdet. Det forventes, at det bliver et opsplittet felt, der krydser målstregen i Nyborg, og at tidstabene får stor betydning for, hvem der må køre videre i den gule trøje, og for det endelige samlede klassement. Sejren kan meget vel gå til en af de stærke sprintere i feltet.

199 KM



Nyborg Slot
(© Roberto Fortuna)

 **2^e étape**
Roskilde › Nyborg
199 km

Après avoir traversé des paysages pittoresques, longé des fjords et escaladé quelques collines, les coureurs auront à franchir dans les vingt derniers kilomètres de l'étape le pont du Grand Belt. Le vent jouera alors un rôle majeur au moment de traverser le détroit. La force collective des équipes et le dévouement des équipiers seront alors primordiaux pour défendre les intérêts de leurs leaders. A priori, le peloton devrait se présenter morcelé sur la ligne d'arrivée à Nyborg où les écarts enregistrés compteront pour l'attribution du Maillot Jaune et déjà énormément pour le classement général final. La victoire d'étape ne devrait pas échapper à un sprinteur hyper-résistant.

 **2. stage**
Roskilde › Nyborg
199 km

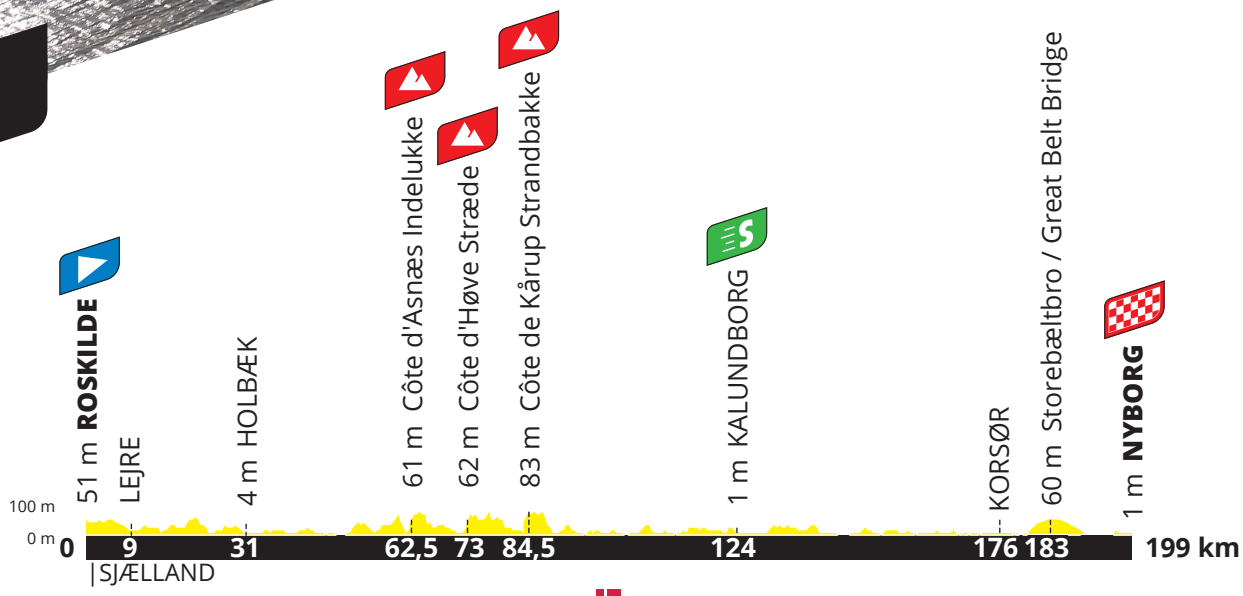
First, the riders go through painteresque landscapes along fjords and over hills to end up at the Great Belt Bridge for the last 20 km of the stage. The wind will play a defining role when the riders cross the belt. Team captains will need to rely on the collective strength of their team and the devotion of their teammates. The peloton is expected to be split up before crossing the finish line in Nyborg. Time losses will determine who gets the yellow jersey and impact the GC going forward. The stage victory, however, could very well go to the strongest sprinter of the peloton.

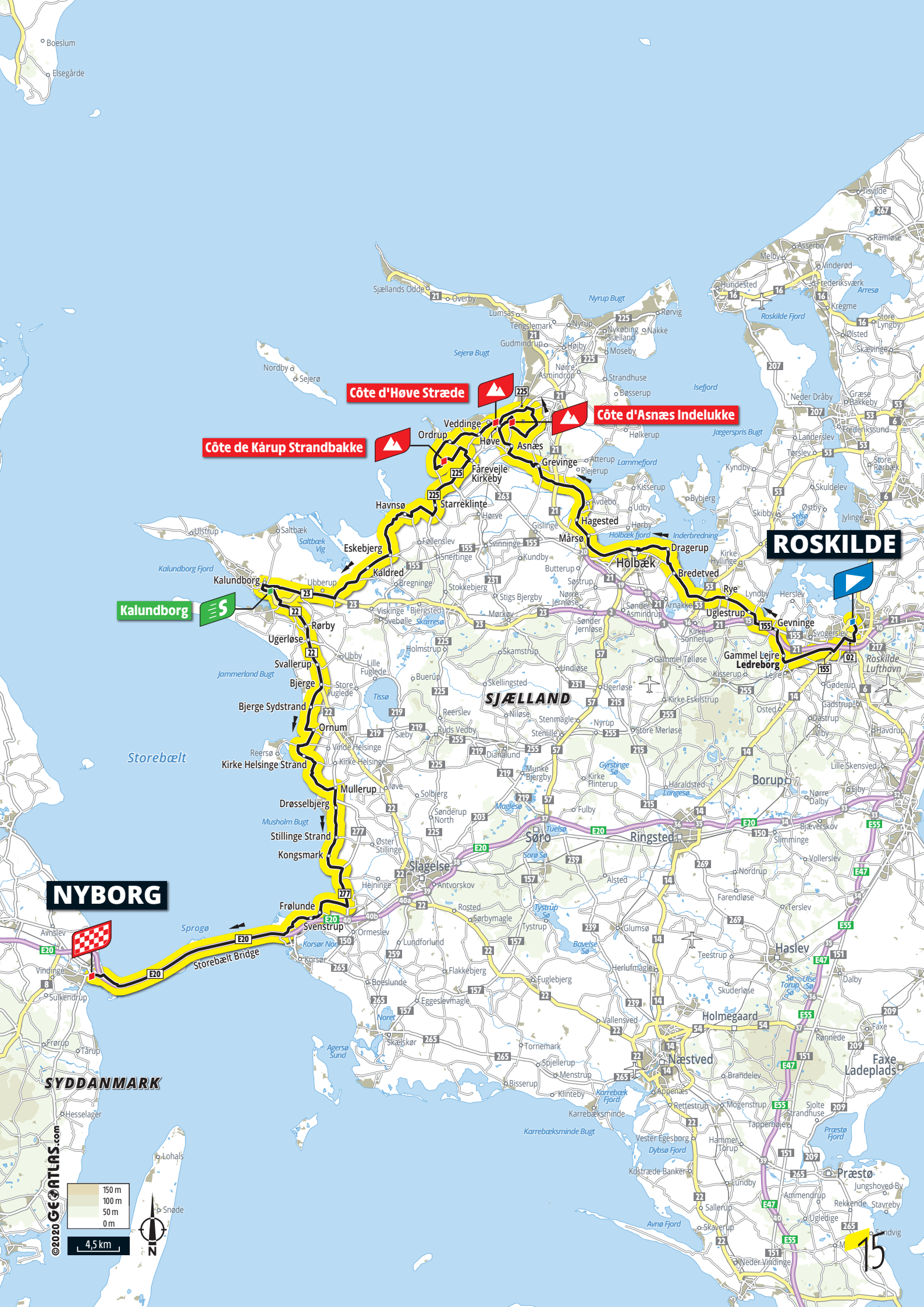
RUTEKORT

ROSKILDE – NYBORG



Storebæltsbroen
(© Evan Hemmingsen)





Côte d'Høve Stræde

Côte d'Asnæs Indelukke

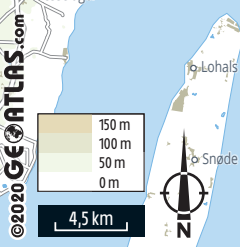
Côte de Kårup Strandbakke

ROSKILDE

Kalundborg

NYBORG


SYDDANMARK



3. ETAPE

Vejle – Sønderborg | 3-07-2022



-  Etapen starter i kuperet terræn, hvorefter ruten går sydpå. De danske ryttere i feltet vil uden tvivl forsøge at komme i udbrud og bevise deres værd foran deres hjemmepublikum. Anden del af etapen byder ikke på de store udfordringer og køres næsten helt i læ, hvorfor etapen bør ligge til sprinterholdene, som må satse på en velforberedt slutspurt. Forholdene med de brede gader i fladt terræn omkring Sønderborg er særligt gunstige for de hurtigste af feltets ryttere, der må ventes at kæmpe om sejren.

182 KM



Gråsten slot
(© Sønderborg Kommune)

 **3^e étape**
Vejle › Sønderborg
182 km

Après les premiers kilomètres en terrain vallonné, les coureurs prendront la direction du sud et il y a fort à parier que les coureurs danois en profiteront pour tenter de s'échapper et briller devant leurs supporters. Cependant, le parcours sans difficultés majeures dans la seconde partie de l'étape et quasiment toujours protégé du vent devrait permettre aux équipes de sprinteurs de préparer l'emballage final dans les meilleures conditions. Les larges routes plates près de Sønderborg seront propices à une grande confrontation entre les coureurs les plus rapides du peloton.

 **3. stage**
Vejle › Sønderborg
182 km

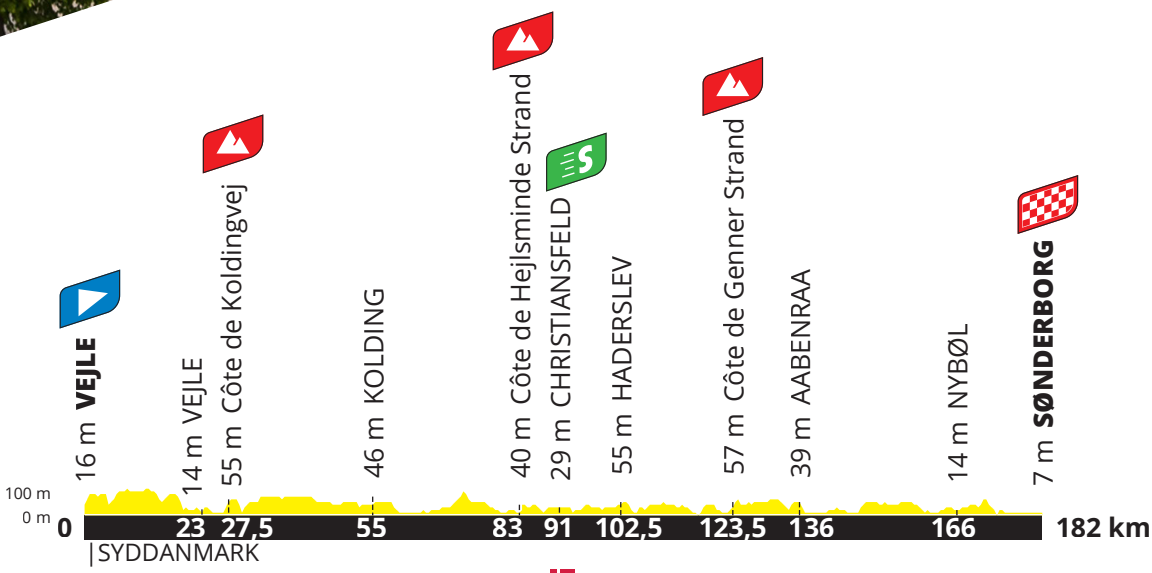
The stage start in hilly terrain before the route takes the riders south. The Danish riders will without a doubt try to make it in the breakaway and prove their worth in front of the home crowd. The second part of the stage has no major challenges, and there are strong chances of avoiding any strong winds. So, the stage should be a treat for teams who can organize a well-prepared mass sprint. The broad streets and flat terrain favour the fastest sprinters who are expected to fight for the stage win.

RUTEKORT

VEJLE – SØNDERBORG



Dybbøl Mølle
(© Sønderborg Kommune)





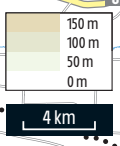
VEJLE

Côte de Koldingvej

Côte de Hejlsminde Strand

Côte de Genner Strand

SØNDERBORG



WWW.LETOURCPH.DK